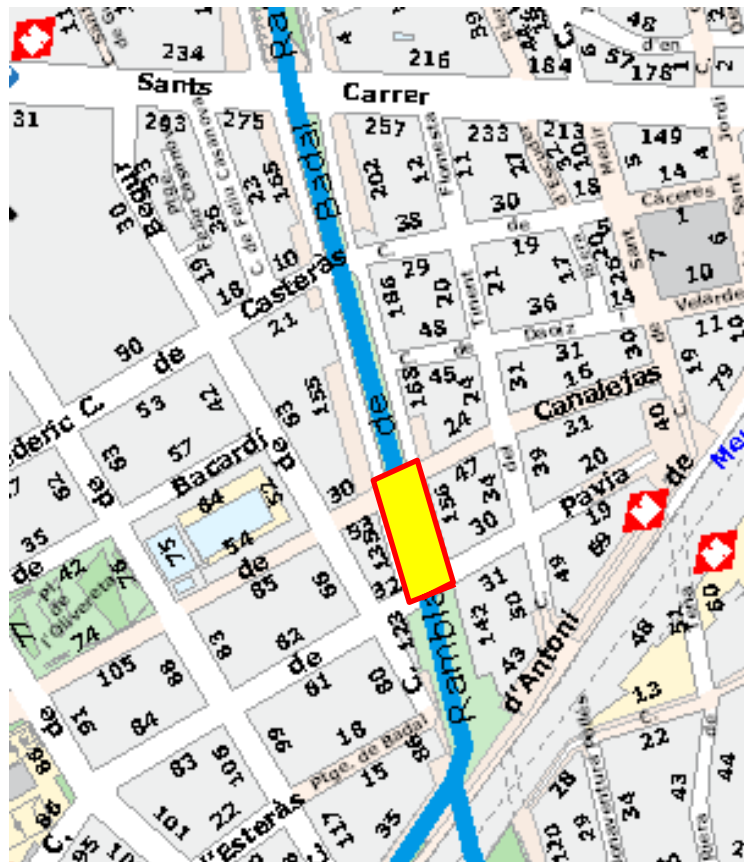




Projecte d'arranjament de la Rambla Badal entre
Canalejas i Pavia



Data d'inici: 1 de agost de 2018

Sants-Montjuïc

Unitat Territorial

Guàrdia Urbana

Contingut.

1. Identificació de l'obra
 - 1.1. Àmbit territorial d'afectació i duració de l'obra.
 - 1.2. Objectiu de l'obra.
 - 1.3. Data d'aprovació al Comitè d'Obres i Mobilitat.
 - 1.4. Fitxa d'obra.
 - 1.5. Annexos:
 - Annex 1. Acta del Comitè d'Obres i Mobilitat.

2. Fases d'execució de l'obra.
 - 2.1. Fases en que es realitza l'obra.

3. Execució de l'obra
 3. n. (*).
 3. n. 1. Descripció i horari dels treballs.
 3. n. 2. Restriccions circulatòries.
 3. n. 3. Afectacions al transport públic.
 3. n. 4. Afectacions als vianants.
 3. n. 5. Afectacions semafòriques
 3. n. 6. Altres afectacions a l'ordenació del trànsit(reserves de càrrega i descàrrega Estacionament; bicing...)
 3. n. 7. Ordenació provisional del trànsit .
 3. n. 8. Afectació a carril Bici.
 3. n. 9. Implantació de l'obra.
 - a) Col·locació dels panells informatius.
 - b) Treballs previs a realitzar abans de la implantació i data.
 - c) Planificació dels treballs de senyalització horitzontal, vertical i semaforització així com senyalització de l'obra.
 - d) Recursos necessaris de l'empresa pels treballs d'implantació.
 3. n. 10. Altres afectacions generades per l'obra.
 3. n. 11. Restitució al estat original o següent fase.
 3. n. 12. Relació d'annexos.
 - Annex 2. n. Desviaments del trànsit i itineraris alternatius.
 - Annex 3. n. Senyalització horitzontal i senyalització vertical.
 - Annex 4. n. Senyalització d'obra.
 - Annex 5. n. Panells informatius.
 - Annex 6. n. Plànols facilitats per l'empresa.

4. Relació de destinataris.
5. Servei vinculat al Pla d'Actuació.
6. Acer
7. Anul·lació dels treballs

* **n: número de fase**

1. Identificació de l'obra

1.1 Àmbit territorial d'afectació i duració de l'obra.

- El àmbit territorial afectat serà el corresponent al Districte Municipal de Sants-Montjuïc
- L'afectació es a la Rambla Badal entre carrer Canalejas i el carrer Pavia.
- La data d'inici serà el 1/8/2018 i la data final serà el 14/9/2018

1.2 Objectiu de l'obra

- Pacificació de la cruïlla de la rambla Badal amb el c. Pavia.

1.3 Data d'aprovació al Comitè d'Obres i Mobilitat

- Aprovada al Comitè d'Obres i Mobilitat de data 24 de juliol de 2018.

1.4 Fitxa de l'obra

PROMOTOR (Propietat): Districte de Sants – Montjuic, Ajuntament de Barcelona	
DIRECCIÓ d'OBRA (Empresa): AREA CIVITAS ARQUITECTURA E INGENERIA, S.L.	
Adreça: Carrer Mallorca, 92	CIF: B66837741
Director d'Obra (Direcció Tècnica): Paco Sadurní	
Nom i Cognom: Paco Sadurni Moreta	
Telèfon: 606420923	mail: fsadurni@blueproject.es

EMPRESA CONSTRUCTORA (Contractista): CONSTRAULA ENGINYERIA I OBRES, S.A.U.	
Adreça: Carrer Ramon Turró, 148	CIF: A58142639
Cap d'Obra: Maite Regueiro	
Nom i Cognom: Maite Regueiro	
Telèfon: 667519039	mail: mregueiro@constraula.com
Cap de Producció:	
Nom i Cognom:	
Telèfon:	mail:

Coordinador de Seguretat i Salut	
Nom i Cognom: Paco Sadurní	

Telèfon: 606420923

mail: fsadurni@blueproject.es

Altres

Càrrec: Equip direcció d'obra (AREA CIVITAS ARQUITECTURA E INGENERIA, S.L.)

Nom i Cognom: Carles Cortijos i Aragonès

Telèfon: 675740552

mail: ccortijos@blueproject.es

1.5 Annexos:

Annex 1. Acta del Comitè d'Obres i Mobilitat.

CODI SICOI: 03-2018g0027

5.- Arranjament de la rambla Badal (Canalejas i Pavia) (Districte de Sants- Montjuïc)

CODI SICOI: 03-2018G0027

Es presenten els treballs de pacificació de la cruïlla de la rambla Badal amb el c. Pavia donant continuïtat a la rambla central pel pas de vianants mitjançant una plataforma única.

Actualment la cruïlla de Pavia consta de dos carrils de circulació separats per una línia de sevillanos. La calçada Llobregat de la rambla te una secció de dos carrils de circulació, el carril Besòs serveix per fer el canvi de sentit cap el sentit muntanya per la línia 70 de TMB. La calçada Besòs te una secció de dos carrils de circulació per facilitar el gir del bus i a continuació es genera un zebrejat i línia d'aparcament, reduint a un carril de circulació.

El projecte definitiu te l'objectiu de que el bus faci el canvi de sentit a la cruïlla amb el c. Canalejas, eixamplant la calçada en aquest creuament, de manera regulada, per que actualment algun bus ja ho fa.

Al tram entre Canalejas i Pavia a la calçada Llobregat es converteix el carril Llobregat en estacionament de motos, i a la calçada Besòs el carril Besòs en zona de C/D, i es reproduïx l'actual zebrejat al costat muntanya de Canalejas per evitar l'estacionament de vehicles que impedeixin el gir del bus.

Es programen els treballs del **01 d'agost al 14 de setembre del 2018**, aturant els treballs durant les festes del barri (del 18 al 25 d'agost), amb la següent planificació.

- Fase 1. Del 01 al 17 d'agost. Treballs d'eixamplar la cruïlla de Canalejas amb la rambla Badal. Els treballs es faran amb tall total de la cruïlla, mantenint el canvi de sentit del bus per Pavia. El 16 i 17 d'agost es farà l'aglomerat de l'ampliació de la cruïlla.
- Fase 2. Del 27 d'agost al 07 de setembre. Treballs d'execució de la plataforma única al costat mar de la cruïlla de Pavia amb la rbla. Badal mantenint el sentit Llobregat de Pavia pel costat muntanya de la cruïlla, i eliminant el canvi de sentit pel costat Besòs.
- Del 10 al 14 de setembre. Treballs d'execució de la plataforma única amb peces del costat muntanya del c. Pavia amb rbla. Badal, mantenint el sentit Llobregat per la nova plataforma.
- La nit del 13 al 14 de setembre es realitzaran els treballs de pintura i la redistribució de carrils. El 05 de setembre es col·locarà la senyalització excepcional per obres.

A partir del 17 d'agost el canvi de sentit del bus es farà per la cruïlla amb el c. Canalejas de manera definitiva.

2. Fases d'execució de l'obra

2.1 Fases en que es realitza l'obra. Dates d'inici i final. Àmbit territorial de cadascuna

1a fase.

Fase única: Data d'inici: 01/08/2018 Data final: 17/08/2018
Tram afectat: Rambla Badal amb Canalejas

2a fase.

1a Subfase: Data d'inici: 27/08/2018 Data final: 07/09/2018
Tram afectat: Rambla Badal amb Pavia costat mar

2a fase.

2a Subase: Data d'inici: 10/09/2018 Data final: 14/09/2018
Tram afectat: Rambla Badal amb Pavia costat muntanya

3. Execució de l'obra

3. 1. Nombre de fase

1a Fase

3. 1.1 Descripció i horari dels treballs.

- Els treballs a realitzar seran els següents:
 - Eixamplar la cruïlla de Canalejas amb la rambla Badal
- L'horari de treball serà en **Horari diürn** comprès entre les 08.00 i les 20.00

D'acord amb l'Ordenança de Medi Ambient, l'article 44.6 obres, l'horari de treball serà:

- *L'horari de treball ha d'estar comprès entre les 8 i les 18 hores per a les obres de serveis i canalitzacions, i entre les 8 i les 21 hores per a la resta d'obres, totes elles de dilluns a divendres. L'horari de funcionament de la maquinària es fixa entre les 8 i les 20 hores. Només en casos especials, que per la seva gravetat, complexitat o urgència així ho requereixin, es podrà variar aquest horari amb una sol·licitud prèvia a l'Ajuntament, qui determinarà de manera motivada els nous horaris i, si fos el cas, la suspensió provisional dels objectius de qualitat acústica.*

3. 1.2 Restriccions circulatòries

- Tall total de la cruïlla de Canalejas amb Rambla Badal.

3. 1.3 Afectació al transport públic

- Sense afectació. L'autobús seguirà fent el gir a Rambla Badal amb Pavia com s'esta fent fins ara.

3. 1.4 Afectació als vianants

- Es talla parcialment la vorera i el trànsit de vianants es desvia per la vorera lateral.

3. 1.5 Afectacions semafòriques

- Sense afectació.

3. 1.6 Altres afectacions a l'ordenació del trànsit

- Sense afectació.

3. 1.7 Ordenació provisional del trànsit. Desviaments i itineraris alternatius

- La cruïlla de Canalejas amb Rambla Badal quedarà tallada al trànsit durant aquesta fase.

3. 1.8 Afectació a carril Bici

- Sense afectació.

3. 1.9 Implantació de l'obra

a) Col·locació dels panells informatius d'obres

- Aquest panells s'han de col·locar el dia 30/07/2018.
- S'haurà d'escriure el codi: " **PA (núm. indicat portada)-18**" , en lletra de color negre i amb una mida en conjunt equivalent a un DIN-4, darrera dels panells d'obra, en la part inferior dreta.

b) Treballs previs a realitzar abans de la implantació i data:

- Anteriorment a l' inici de les actuacions, els panells informatius han d'estar col·locats i tapats, en llocs que siguin visibles.
 - La senyalització provisional d'obres i codi hauran d'estar col·locades a una alçada mínima de 2'60m a la part inferior.

c) Planificació dels treballs de senyalització horitzontal, vertical i semaforització així com senyalització de l'obra.

- Es realitzaran desviaments a la cruïlla de la Rambla Badal amb carrer Canalejas.

d) Recurs necessaris de l'empresa pels treballs d'implantació.

- Serà necessària la senyalització que s'adjunta, New Jersey de formigó

3. 1.10 Altres afectacions generades per l'obra.

- Sense afectacions puntuals.

3. 1.11 Restitució al estat original o següent fase.

- La restitució de l'espai públic està prevista pel proper dia 17/08/2018, amb les condicions següents:

3. 1.12 Annexos

Annex 2. 1 Desviaments del trànsit i itineraris alternatius i Senyalització horitzontal i vertical.

- La senyalització horitzontal i vertical existent actualment es deixarà si aquesta no contradiu la provisional d'obra, la resta de senyalització vertical i horitzontal s'ha d'eliminar.
S'hauran de col·locar catadiòptrics reflectants en les new jersey de forma alterna.

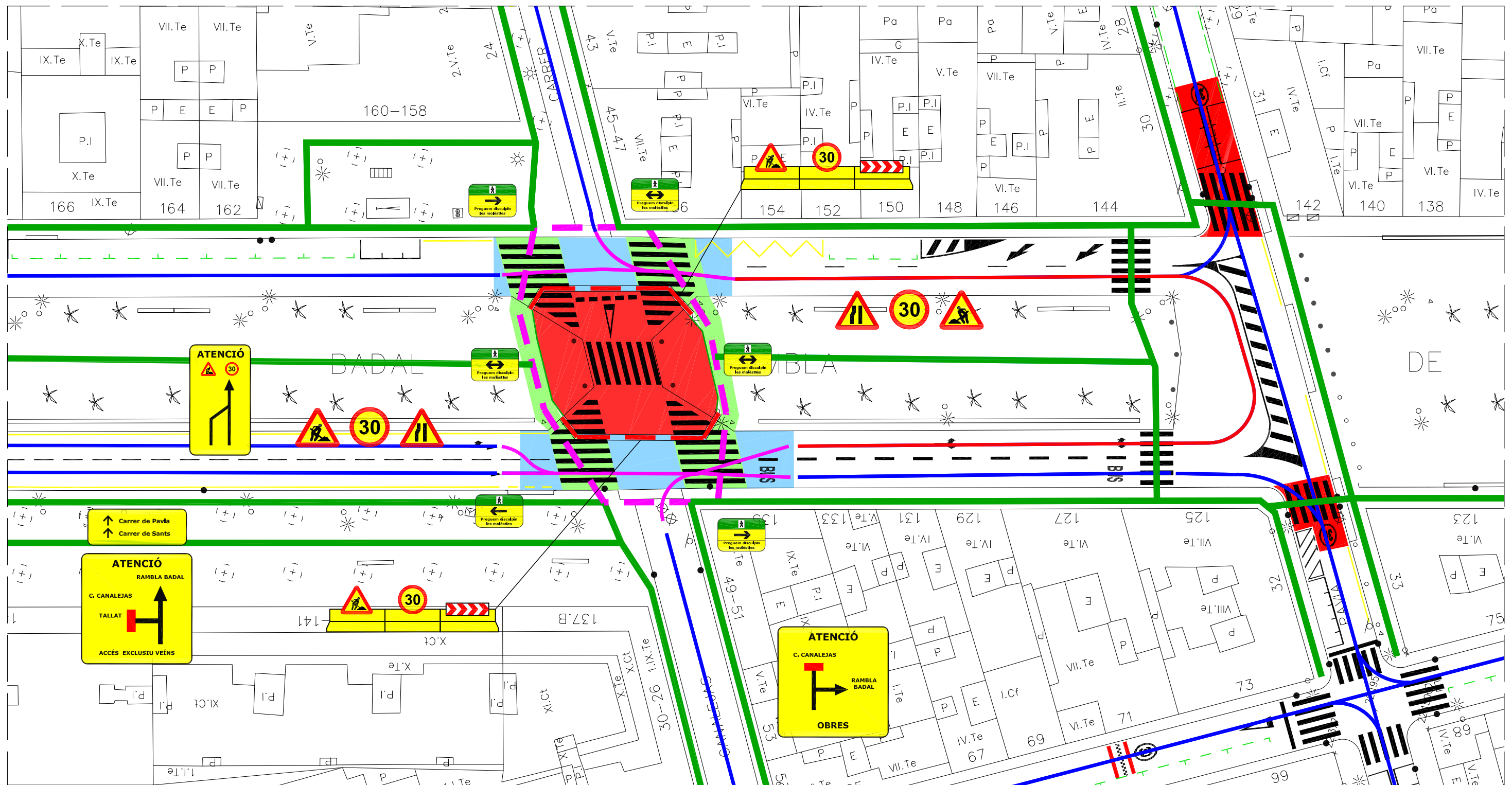
Annex 4. 1 Senyalització d'obra

- Es pot accedir al manual de senyalització per obres a les vies urbanes a la web d'urbanisme de Barcelona seguint la següent adreça d'enllaç:

http://w110.bcn.cat/portal/site/Urbanisme/menuitem.38ead442d60e56329fc59fc5a2ef8a0c/?vgnnextoid=e091004fc79ff210VgnVCM10000074fea8c0RCRD&vgnnextchannel=e091004fc79ff210VgnVCM10000074fea8c0RCRD&lang=ca_ES

Annex 5. 1 Panells informatius.





	ZONA D'OBRES		ZONA PEATONAL PROTEGIDA		TANCAMENT AMB RIVISA		RECORREGUT NO AFECTAT			
	TANCAMENT AMB TANCA GROGA		RECORREGUT ALTERNATIU RECOMENAT		ACCÉS EXCLUSIU VEÏNS		OBRES		RAMBLA BADAL	
	BARRERES NEW JERSEY		RECORREGUT PROTEGIT		TALLAT		RAMBLA BADAL		ACCÉS EXCLUSIU VEÏNS	

3. Execució de l'obra

3. 2. Nombre de fase

2a Fase

3. 2.1 Descripció i horari dels treballs.

- Els treballs a realitzar seran els següents:

- Treballs d'execució de la plataforma única al costat mar de la cruïlla de Pavia amb la rbla. Badal

- L'horari de treball serà en **Horari diürn** comprès entre les 08.00 i les 20.00

D'acord amb l'Ordenança de Medi Ambient, l'article 44.6 obres, l'horari de treball serà:

- *L'horari de treball ha d'estar comprès entre les 8 i les 18 hores per a les obres de serveis i canalitzacions, i entre les 8 i les 21 hores per a la resta d'obres, totes elles de dilluns a divendres. L'horari de funcionament de la maquinària es fixa entre les 8 i les 20 hores. Només en casos especials, que per la seva gravetat, complexitat o urgència així ho requereixin, es podrà variar aquest horari amb una sol·licitud prèvia a l'Ajuntament, qui determinarà de manera motivada els nous horaris i, si fos el cas, la suspensió provisional dels objectius de qualitat acústica.*

3. 2.2 Restriccions circulatòries

- Tall parcial del carrer Pavia amb la Rambla Badal costat mar.

3. 2.3 Afectació al transport públic

- Sense afectació al transport públic. En aquesta fase els autobusos ja faran la seva nova ruta pel carrer Canalejas.

3. 2.4 Afectació als vianants

- Els vianants seguiran les rutes que feien servir fins ara, no es modifica res.

3. 2 5 Afectacions semafòriques

- Sense afectacions semafòriques.

3. 2.6 Altres afectacions a l'ordenació del trànsit

- Sense mes afectacions.

3. 2.7 Ordenació provisional del trànsit. Desviaments i itineraris alternatius

- No es restringeix el trànsit en la zona, la cruïlla es realitza per meitats i no afectarà a l'ordenació del trànsit

3. 2.8 Afectació a carril Bici

- Sense afectació.

3. 2.9 Implantació de l'obra

a) Col·locació dels panells informatius d'obres

- Aquest panells s'han de col·locar el dia 01/08/2018.
- S'haurà d'escriure el codi: " **PA (núm. indicat portada)-18**", en lletra de color negre i amb una mida en conjunt equivalent a un DIN-4, darrera dels panells d'obra, en la part inferior dreta.

b) Treballs previs a realitzar abans de la implantació i data:

- Anteriorment a l' inici de les actuacions, els panells informatius han d'estar col·locats i tapats, en llocs que siguin visibles.
- La senyalització provisional d'obres i codi hauran d'estar col·locades a una alçada mínima de 2'60m a la part inferior.

d) Recurs necessaris de l'empresa pels treballs d'implantació.

- Tanques, cons, senyalització específica, equips de pintura i aglomerats.

3. 2.10 Altres afectacions generades per l'obra.

- Sense afectacions puntuals.

3. 2.11 Restitució al estat original o següent fase.

- La restitució de l'espai públic està prevista pel proper dia 02/08/2018, amb les condicions següents:

3. 2.12 Annexos

Annex 2. 2 Desviaments del trànsit i itineraris alternatius i Senyalització horitzontal i vertical.

- La senyalització horitzontal i vertical existent actualment es deixarà si aquesta no contradiu la provisional d'obra, la resta de senyalització vertical i horitzontal s'ha d'eliminar.
S'hauran de col·locar catadiòptrics reflectants en les new jerseis de forma alterna.

Annex 4. 2 Senyalització d'obra

- Es pot accedir al manual de senyalització per obres a les vies urbanes a la web d'urbanisme de Barcelona seguint la següent adreça d'enllaç:

http://w110.bcn.cat/portal/site/Urbanisme/menuitem.38ead442d60e56329fc59fc5a2ef8a0c/?vgnextoid=e091004fc79ff210VgnVCM10000074fea8c0RCRD&vgnnextchannel=e091004fc79ff210VgnVCM10000074fea8c0RCRD&lang=ca_ES

Annex 5. 2 Panells informatius.



3. Execució de l'obra

3. 2. Nombre de fase

2a Fase

3. 2.1 Descripció i horari dels treballs.

- Els treballs a realitzar seran els següents:
 - Treballs d'execució de la plataforma única al costat muntanya de la cruïlla de Pavia amb la rbla. Badal
- L'horari de treball serà en **Horari diürn** comprès entre les 08.00 i les 20.00

D'acord amb l'Ordenança de Medi Ambient, l'article 44.6 obres, l'horari de treball serà:

- *L'horari de treball ha d'estar comprès entre les 8 i les 18 hores per a les obres de serveis i canalitzacions, i entre les 8 i les 21 hores per a la resta d'obres, totes elles de dilluns a divendres. L'horari de funcionament de la maquinària es fixa entre les 8 i les 20 hores. Només en casos especials, que per la seva gravetat, complexitat o urgència així ho requereixin, es podrà variar aquest horari amb una sol·licitud prèvia a l'Ajuntament, qui determinarà de manera motivada els nous horaris i, si fos el cas, la suspensió provisional dels objectius de qualitat acústica.*

3. 2.2 Restriccions circulatòries

- Tall parcial de la rbla. Badal en la seva intersecció amb el carrer Pavia costat muntanya.

3. 2.3 Afectació al transport públic

- Sense afectació. Els autobusos faran el canvi de sentit definitiu al carrer Canalejas.

3. 2.4 Afectació als vianants

- Els vianants seguiran les rutes que feien servir fins ara, no es modifica res.

3. 2.5 Afectacions semafòriques

- Sense afectacions semafòriques

3. 2.6 Altres afectacions a l'ordenació del trànsit

- Sense afectacions.

3. 2.7 Ordenació provisional del trànsit. Desviaments i itineraris alternatius

- L'amplada del pas del carrer Pavia amb la rambla Badal es veurà reduïda. En tot moment es deixarà el pas dels vehicles.

3. 2.8 Afectació a carril Bici

- Sense afectació.

3. 2.9 Implantació de l'obra

a) Col·locació dels panells informatius d'obres

- Aquest panells s'han de col·locar el dia 01/08/2018.
- S'haurà d'escriure el codi: " **PA (núm. indicat portada)-18**", en lletra de color negre i amb una mida en conjunt equivalent a un DIN-4, darrera dels panells d'obra, en la part inferior dreta.

b) Treballs previs a realitzar abans de la implantació i data:

- Anteriorment a l' inici de les actuacions, els panells informatius han d'estar col·locats i tapats, en llocs que siguin visibles.
- La senyalització provisional d'obres i codi hauran d'estar col·locades a una alçada mínima de 2'60m a la part inferior.

d) Recurs necessaris de l'empresa pels treballs d'implantació.

- Serà necessària la senyalització que s'adjunta, New Jersey de formigó i tanques rivisa.

3. 2.10 Altres afectacions generades per l'obra.

- Sense altres afectacions.

3. 2.11 Restitució al estat original o següent fase.

- La restitució de l'espai públic està prevista pel proper dia 14/09/2018, amb les condicions següents:

3. 2.12 Annexos

Annex 2. 2 Desviaments del trànsit i itineraris alternatius i Senyalització horitzontal i vertical.

- La senyalització horitzontal i vertical existent actualment es deixarà si aquesta no contradiu la provisional d'obra, la resta de senyalització vertical i horitzontal s'ha d'eliminar.
S'hauran de col·locar catadiòptrics reflectants en les new jersey de forma alterna.

Annex 4. 2 Senyalització d'obra

- Es pot accedir al manual de senyalització per obres a les vies urbanes a la web d'urbanisme de Barcelona seguint la següent adreça d'enllaç:

http://w110.bcn.cat/portal/site/Urbanisme/menuitem.38ead442d60e56329fc59fc5a2ef8a0c/?vgnnextoid=e091004fc79ff210VgnVCM10000074fea8c0RCRD&vgnnextchannel=e091004fc79ff210VgnVCM10000074fea8c0RCRD&lang=ca_ES

Annex 5. 2 Panells informatius.



4. Relació de destinataris.

DC - Divisió de Coordinació: genèric

DT - Divisió Territorial: genèric

DTR - Divisió de Trànsit: genèric

SCC - Sala Conjunta Comandament: genèrics

UPD - Unitat de Planificació de Dispositiu : genèric

GREIC – Gabinet de Relacions Externes i Comunicació: genèric.

UIPA - Unitat d'Investigació i Prevenció de l'Accidentalitat: genèric

UT3 - genèric

UNO3 - genèric

1.-Gerència de Seguretat i Prevenció :

- jsamso@bcn.cat

2.-Gerència Adjunta de Mobilitat i Infraestructures:

- mvaldesl@bcn.cat
- amale@ext.bcn.cat

3.-Direcció d'Infraestructures:

- cchico@bcn.cat, aabellab@bcn.cat; cpuiggim@bcn.cat
- jmcodony@gpogroup.com, lortiz@gpogroup.com

4.-Direcció Serveis Mobilitat:

- bhuarte@bcn.cat, agomila@bcn.cat, rrios@bcn.cat, cctubcn@bcn.cat, gu_cct1@bcn.cat

5.-SPEIS:

- jribasd@bcn.cat, speisoperacions@bcn.cat, cge@bcn.cat

6.- KONECTA:

- Coord092080@grupokonecta.com, bigestio@bcn.cat, amarquezg@konecta.com

7.- Generalitat de Catalunya:

- coordinadortecnicsbarcelona@gencat.cat

8.- SCC - Cap PGME :

- itpg31224@gencat.cat

9.- TRANSPORTS PÚBLICS:

- TMB: crt@tmb.cat, agironella@tmb.cat, fblanco@tmb.cat, mllanos@tmb.cat, gcamunas@tmb.cat
- BARCELONA CITYTOUR:r.esteban@barcelonacitytour.com llopez@barcelonacitytour.com
- AUTHOSA i TCC: fjdelgado@moventia.net
- TUSGSAL: ajnieto@tusgsal.es, fgonzalez@tusgsal.es
- JULIA-CITY TOUR: inspeccionbct@julia.net
- AUDICA: audica@audica.com

- BAIXBUS: ccontrol1@baixbus.com, mgomez@baixbus.com, parades@baixbus.com, transit.oliveras@baixbus.com, transit.rosanbus@baixbus.com
- CIVICAT: civicat@gencat.cat, jordi.mallol@gencat.cat; magda.cusido@gencat.cat
- SGMAT: ctorres@sgmt.cat
- SOLER I SAURET: dgutierrez@solerisauret.com, info@solerisauret.com
- FECAV: fecav@fecav.es
- AUTORITAT METROPOLITANA DEL TRANSPORT: ilopez@amb.cat, info@ambmobilitat.cat
- MONBUS: info@monbus.cat, mduran@monbus.cat,
- SAGALES: info@sagales.com,
- SARBUS: info@sarbus.com,
- MOVENTIS: sbellido@moventiagrup.net

10.- GRUP AMBULÀNCIES:

- coordinadortecnicbarcelona@gencat.cat
- jose.mallol@ambulanciasdomingo.com
- jfuentes@tscambulancias.com
- marribas@ambulanciastomas.cat

11.- PREMSA DE L'ALCALDIA:

- mpigem@bcn.cat,
- premsa@bcn.cat
- bsolerc@bcn.cat

12.- Regidoria afectada:




- mvaldueza@bcn.cat, ffernandezc@bcn.cat

13.- Empresa responsable

- fsadurni@blueproject.es
- mregueiro@constraula.com
- fsadurni@blueproject.es
- ccortijos@blueproject.es

5. Ordre/Comunicat de servei vinculat al Pla d'Actuació

Comunicat de servei núm. **0000/18**

-  La patrulla de la Unitat Territorial de Sants - Montjuïc, efectuarà acta d'inspecció d'Obres (A112PL) una vegada finalitzats els treballs d'implantació, suspensió o anul·lació dels treballs, de conformitat a la Instrucció 24/08. Obres a la via pública. (1)
-  Aquesta acta és remetrà el mes aviat possible a DC-UO.
-  No hi haurà un servei previst del servei de DC-UO

6. ACER

Aquesta afectació ha estat introduïda a l'aplicació informàtica: ACER III.
Es pot consultar a la web del Ajuntament de Barcelona:
http://w20.cat:1100/aceriii_internet/acer.aspx.

També es pot consultar la informació general de l'obra a la pàgina web de l'Ajuntament de Barcelona:
www.bcn.cat/obres.

7. Anul·lació dels treballs

Per anul·lació dels treballs per problemes tècnics o meteorològics s'ha de trucar amb antelació suficient als següents núm. de telèfon:

Abans de les 15:00 hores als 932 915 025 / 932 915 027 o tel. mòbil 626 516 587 i correu electrònic gu_obres@bcn.cat (Unitat d'Obres GUB).

A partir de les 15:00 hores al 092 demanant pel Cap de Sala.



Jose Angel Burrel Ferrer
Intendent Cap

2 d'agost de 2018

 Ajuntament de Barcelona	
Guàrdia Urbana Unitat Territorial Sants-Montjuïc	
ENTRADA núm.	SORTIDA núm. 02103-4996/18
2 d'agost de 2018	